

2024

# Guide d'utilisateur



BOENE Roland

IRSS

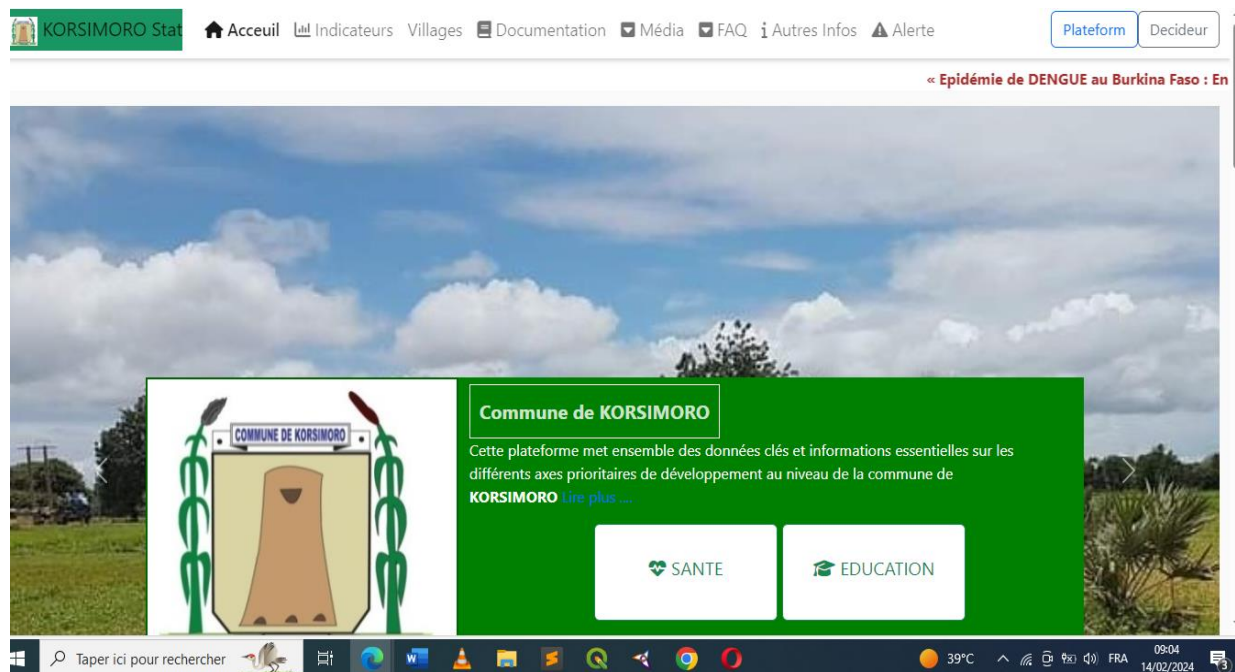
06/01/2024

Ce manuel est u guide pour exploiter convenablement la plateforme de données.

## Accès au site web

Le point d'accès au site web se fait en tapant l'URL suivant dans votre navigateur :  
[https :// www.stat-korsimoro.org](https://www.stat-korsimoro.org)

## Page d'accueil



## Onglet Accueil

Cet onglet vous donne une description de la commune ainsi que quelque chiffres clés de la commune.

## Onglet village

Il vous donne des statistiques sur les différents villages de la commune

## Statistiques des villages de la commune de Korsimoro

### Statistiques village RGPH 2020

Statistiques village mis à jour, Télécharger

	Hommes	Femmes	0-5 ans	6-14 ans	15-17 ans	18-24 ans	25-64 ans	64 ans et plus
ALHAMDOU	183	208	83	115	24	26	133	10
BAGBIN-NOUNGOU	247	326	103	188	49	27	160	46
BASKOUDRE-MOSSI	295	346	141	177	52	45	196	30
BASKOUDRE-PEULH	148	157	53	93	22	35	95	7
BASKOUDRE-POUSNODIN	85	93	35	54	12	16	48	13

## Onglet Documentation

Il vous donne accès à des différents rapports téléchargeable produit sur la base des données de la commune dans certains domaines

### Documents

» Tendence de quelques indicateurs

» Date: Decembre 2022

[Synopsis de la tendance des indicateurs de la commune](#)

» Date: mars 2023

[Synopsis de la tendance des indicateurs de la commune](#)

» Date: juin 2023

[Synopsis de la tendance des indicateurs de la commune](#)

Copyright©2022 mairie de la commune de KORSIMORO et ses partenaires (IRSS, APHRC, UNB, INSD) Tous droit réservés.

32 visites aujourd'hui  
4314 au total

Lire notre  
politique de confidentialité

Mairie de KORSIMORO

BP 14 Korsimoro

Tel: (+226) 70 17 41 17

✉ [mairie\\_korsimorocity2023@gmail.com](mailto:mairie_korsimorocity2023@gmail.com)

Facebook

## Onglet Media

Cet onglet vous donne accès a un contenu média vous permettant d'enrichir vos connaissances dans certains domaines comme la santé, l'éducation, eau et assainissement dans la commune.



Rechercher



**Natapoulmé Georges OUEDRAOGO**  
Chef de la circonscription d'éducation de base de korsimoro



**Manegdbe-keta OUEDRAOGO**  
Représentante de l'association des femmes de Korsimoro



**Pakisba Alfred OUEDRAOGO**  
Représentant des jeunes de korsimoro



**Antoine KABORE**  
Major du centre médical de Korsimoro

► Réussites

## L'onglet FAQ

Cet onglet permet aux utilisateurs de voir les questions fréquemment posées ainsi que leurs réponses et le formulaire pour soumettre les préoccupations et suggestions.

KORSIMORO Stat



Accueil



Indicateurs



Villages



Documentation



Média



FAQ



Autres Infos



Alerte

Plateform

Decideur

### FAQ(Foire Aux Questions)

Q: Qu'est-ce que cette plateforme de visualisation de données ?

R: Notre plateforme de visualisation de données est un outil en ligne qui vous permet d'accéder et d'explorer des données pertinentes dans les domaines de l'agriculture, de la santé, de l'éducation et de leau et l'assainissement. Vous pouvez visualiser des graphiques, des tableaux et d'autres indicateurs clés pour mieux comprendre les tendances et les performances dans ces secteurs.

Q: Quels types de données sont disponibles sur la plateforme ?

Q: Comment puis-je accéder aux indicateurs clés de chaque domaine ?

Q: Les données sur la plateforme sont-elles fiables et à jour ?

Q: Puis-je télécharger les données affichées sur la plateforme ?.

### Suggestions

Nom:

Email:

Votre structure:

Suggestions/ Observations/ Commentaires

Soumettre

## Onglet autre info

Cet onglet permet aux utilisateurs d'avoir des informations sur les activités récentes dans la commune dans le domaine de la santé, de l'agriculture, de l'eau et l'assainissement et de l'éducation.

KORSIMORO Stat [Accueil](#) [Indicateurs](#) [Villages](#) [Documentation](#) [Média](#) [FAQ](#) **Autres Infos** [Alerte](#) [Plateform](#) [Decideur](#)

**» Présentation du projet RCDI-BF**

Cette plateforme met ensemble des données clés et informations essentielles sur les différents axes prioritaires de développement au niveau de la commune de **KORSIMORO**. Ce système de données fédère les besoins en données des acteurs clés intervenant dans le développement communal. Il s'agira pour cette phase de données concernant la santé, l'éducation, l'Agriculture, l'eau et l'assainissement.

La création de cette plateforme a été effective dans le cadre du projet « **Renforcement des chaînes de valeur des données infranationales (RCDI-BF)** » . Le projet (**RCDI-BF**) vise à combler certaines lacunes des systèmes de données nationaux. Elle est mise en œuvre dans la commune de **KORSIMORO** par l'Institut de Recherche en Science de la Santé (IRSS) en partenariat avec l'INSD, l'ESI et l'Université Joseph Ki-Zerbo avec un financement de APHRC.

**» ACTIVITÉS**

**Atelier de présentation du projet aux acteurs clés du système statistique national**

Lieu : **OUAGADOUGOU**  
Date : **31 mars au 1 Avril**

**Objectif de l'atelier**  
Le 31 Mars 2022 au sein des locaux de la haute autorité du Liptako Gourma a eu lieu l'atelier de

## Onglet Alerte

Cet onglet d'avoir des alertes sur un phénomène donné dans la commune

KORSIMORO Stat [Accueil](#) [Indicateurs](#) [Villages](#) [Documentation](#) [Média](#) [FAQ](#) [Autres Infos](#) **Alerte** [Plateform](#) [Decideur](#)

**ALERTE**

**1. Historique de la maladie**

La Dengue est présente depuis des années en Asie, en Amérique du sud, dans l'Océan Indien et en Afrique. Au Burkina Faso, la première épidémie de Dengue se serait déroulée en 1925. Par la suite un nombre important de cas aurait été notifié dans les années 1980 à Ouagadougou ; puis en 2013 dans la région du Centre, Centre-Nord et du Plateau Central. En 2016, une flambée de dengue a été enregistrée dans plusieurs régions du pays notamment du Centre et du Sahel.

**2. Qu'est-ce que la Dengue ?**

La Dengue est une maladie transmissible causée par un virus. Elle est transmise par la piqûre d'un moustique appelé *Aedes aegypti* qui a la particularité de piquer pendant la journée.

**3. Comment se transmet la Dengue ?**

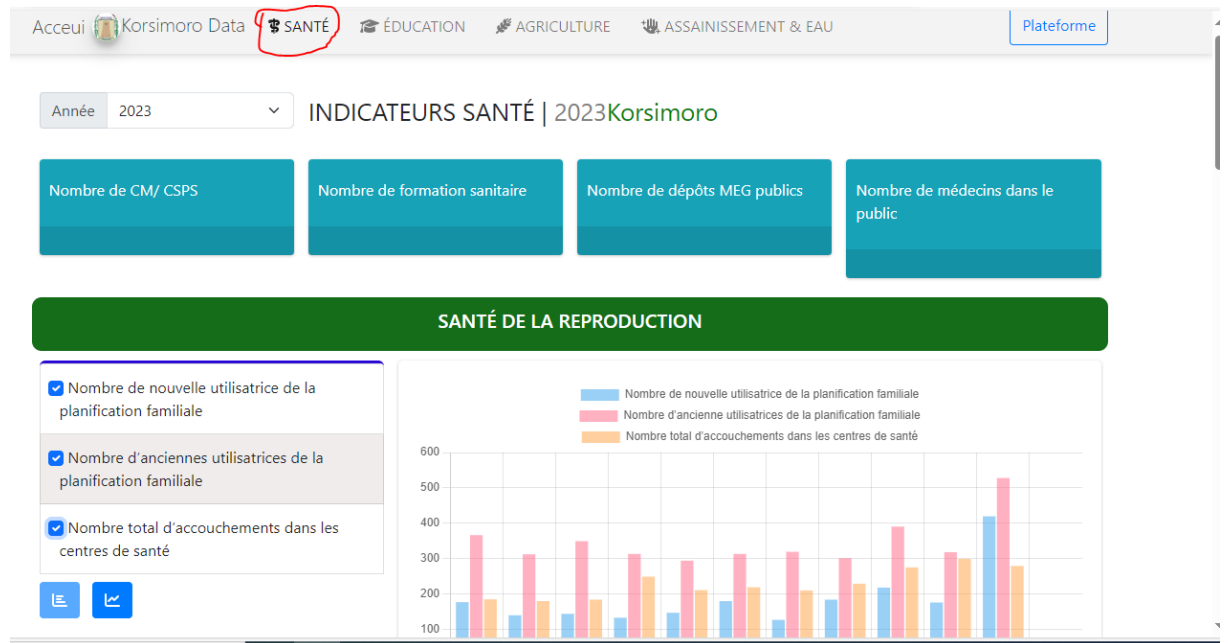
La Dengue se transmet à l'homme par la piqûre d'un moustique appelé *Aedes aegypti*. C'est un moustique noir avec des rayures blanches.

## Onglet Indicateurs

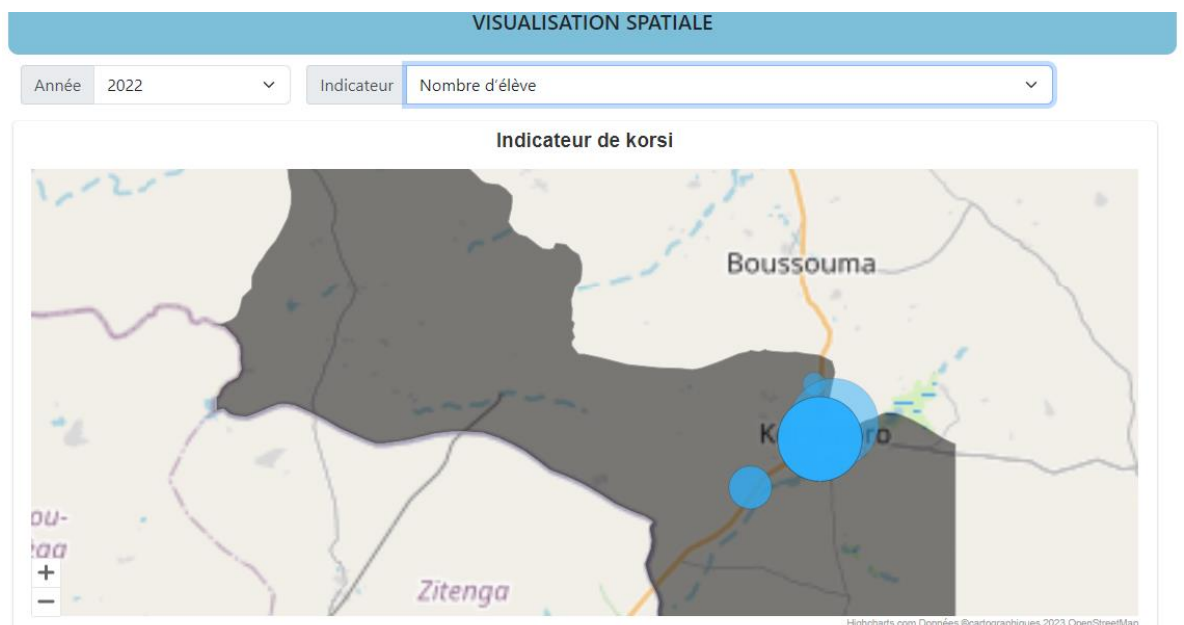
Cet onglet permet à l'utilisateur d'accéder à la page de visualisation des indicateurs de certains domaines de la commune.

## L'onglet Santé

Cet onglet qui est par défaut la page d'accueil en cliquant sur l'ongle indicateur permet en premier lieu à l'utilisateur de sélectionner un ou plusieurs indicateurs et l'année de son choix et de les visualisé sous forme graphique



En second lieu l'utilisateur peut sélectionner un ou plusieurs indicateurs et des les visualiser sous forme spatiale (sur la carte de la commune)



En troisième lieu l'utilisateur peut toujours avoir accès à un tableau de données des différents indicateurs et télécharger leurs sources à des fins de vérification si le besoin y est.

## TABLE DE DONNÉES

Année	Mois	Nombre de bisongo	Nombre total de salles de classes du primaire	Nombre de salles de classes du primaire privé	Nombre d'écoles primaires classiques	Nombre d'écoles primaires privés classiques	Nombre d'école franco-Arabe	Nombre de centres d'éducation de base non formels (CEBNF)	Nombre de centres à passerelles	Nombre d'écoles à trois classes
2022	Annuelle	7	300	21	65	5	4	1	0	15
2021	Annuelle	7	274	21	65	5	4	1	0	20
2020	Annuelle	7	277	21	65	5	4	1	0	32
2019	Annuelle	7	295	19	65	4	3	1	0	33
2018	Annuelle	7	256	18	65	3	2	1	0	35
2017	Annuelle	6	233	12	64	3	2	1	0	39
2016	Annuelle	6	294	12	60	3	2	1	0	47

Lignes par page : 12 1-7 of 7

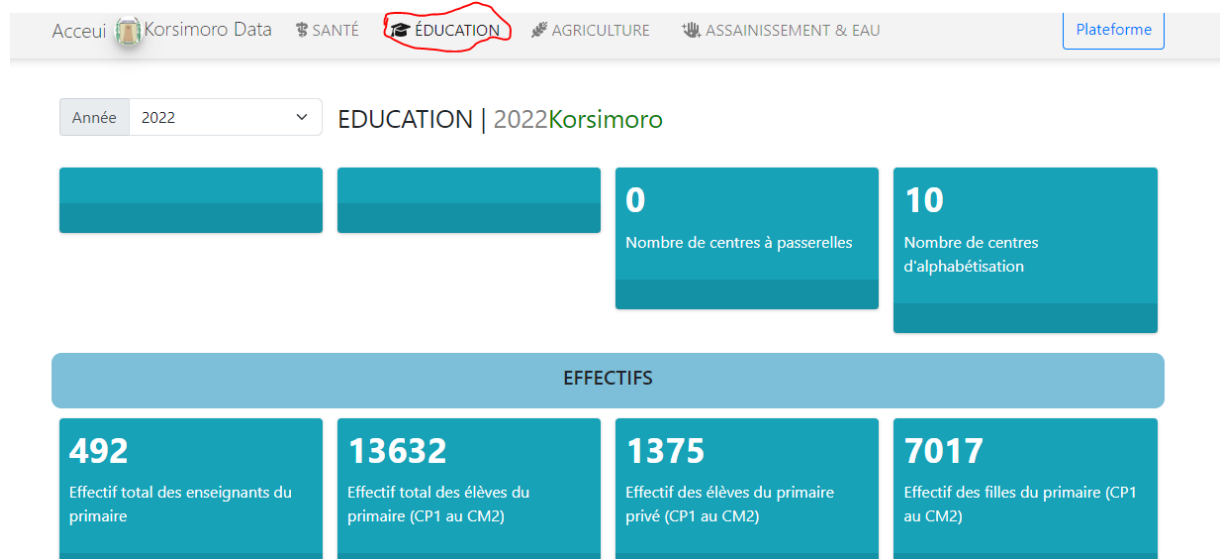
### Source de données et définition des indicateurs

Trouver ci-dessous les sources des données et la définition des différents indicateurs de l'éducation.

Télécharger

## Onglet éducation

Il permet à l'utilisateur d'avoir des informations de l'éducation, visualiser certains indicateurs sur la carte de la commune et accéder à une table de données de l'éducation.



## Onglet agriculture

Il permet à l'utilisateur de visualiser des indicateurs de l'agriculture sous forme graphique et d'avoir accès à une table de données de l'agriculture de la commune ainsi que les sources de données

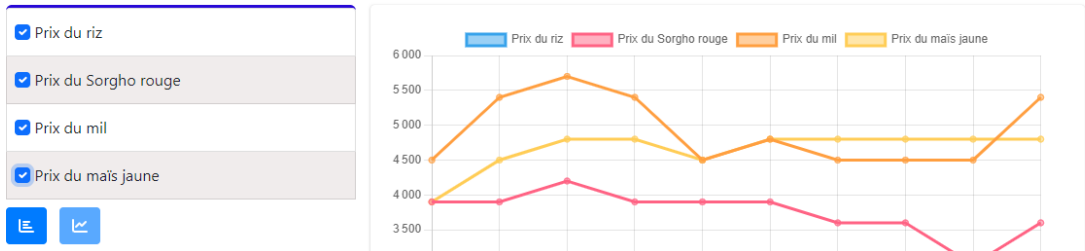


Année 2023

L'AGRICULTURE | Korsimoro 2023

<b>116</b> Superficiés de bas-fond aménagés (en ha)	<b>50</b> Nombre de producteurs par périmètre maraîcher	<b>1</b> Nombre de périmètre irrigué	<b>724.6</b> Production céréalière totale (en tonne)
--	--	---	---

**PRIX DES CÉRÉALES**



**Onglet eau&assainissemnt**

Il permet à l'utilisateur de visualisé les indicateurs de l'eau et de l'assainissement de la commune sous forme graphique et accéder aux données dudit domaine dans une table de données

Année 2024

ASSAINISSEMENT | 2024Korsimoro

<b>67.6</b> Taux d'accès à l'eau potable	<b>300</b> Nombre d'habitants par forage	<b>0</b> Nombre de forages équipés de PMH	<b>3</b> Nombre de barrages
---	---	--	--------------------------------

**ASSAINISSEMENT**

